

















VERKLARING

- | | | | |
|---|---|---|---|
|  | Bouwblok |  | Aanwezige middenspanningskabel met 2 meter zone |
|  | Bouwblok |  | Rioolaansluiting vuilwater |
|  | Voorgevel |  | Rioolaansluiting regenwater |
|  | Kavelnummer |  | Ligging kabels en leidingen |
|  | Boom met kroonprojectie globale positie |  | Lichtmast |
|  | Groenstructuur op kavel indicatief aangegeven |  | Verplichte in- uitgang bouwverkeer kavels. Geen definitieve inrit. |
|  | Groenstructuur buiten kavel indicatief aangegeven |  | Beperkte toegang voor vrachtverkeer i.v.m. aanwezige groenstructuur |
| | | | Verkeersmaatregelen van toepassing tijdens bouwfase |

wijz.:	datum:	betreft:
Projekt: AELDERHOOGHE		
Onderdeel: belemmeringen		
get.: Romboud	dat.: 07-07-2016	schaal: 1:500
Archief/aalden\bestemmingsplan\aelderhooghe		
Gemeente Coevorden		
bestek: 00.000	Kasteel 1 7741 GC, Postbus 2, 7740 AA COEVORDEN tel.:140524 fax: 0524-598200 E: info@coevorden.nl	
teknr.: 15.074-03		

Bezoekadres: Behaer en realisatie
Alders Kramersingel 4, Coevorden